

## **45 tấm bản đồ Việt Nam qua các giai đoạn từ thế kỷ 10**

**Lãnh thổ Việt Nam qua từng thời kỳ là sự biến đổi không gian sinh tồn của người Việt, thể hiện bởi các triều đại chính thống được công nhận.** Nó mang tính chất phức tạp, lúc bị mất lãnh thổ về các nhà nước khác, lúc xâm chiếm chinh phục được lãnh thổ mới.

Bộ sưu tập hình ảnh bản đồ Việt Nam từ những năm thế kỷ thứ 10 đến thế kỷ 19 dưới đây hy vọng giúp các bạn hiểu thêm về lịch sử phát triển của đất nước ta.

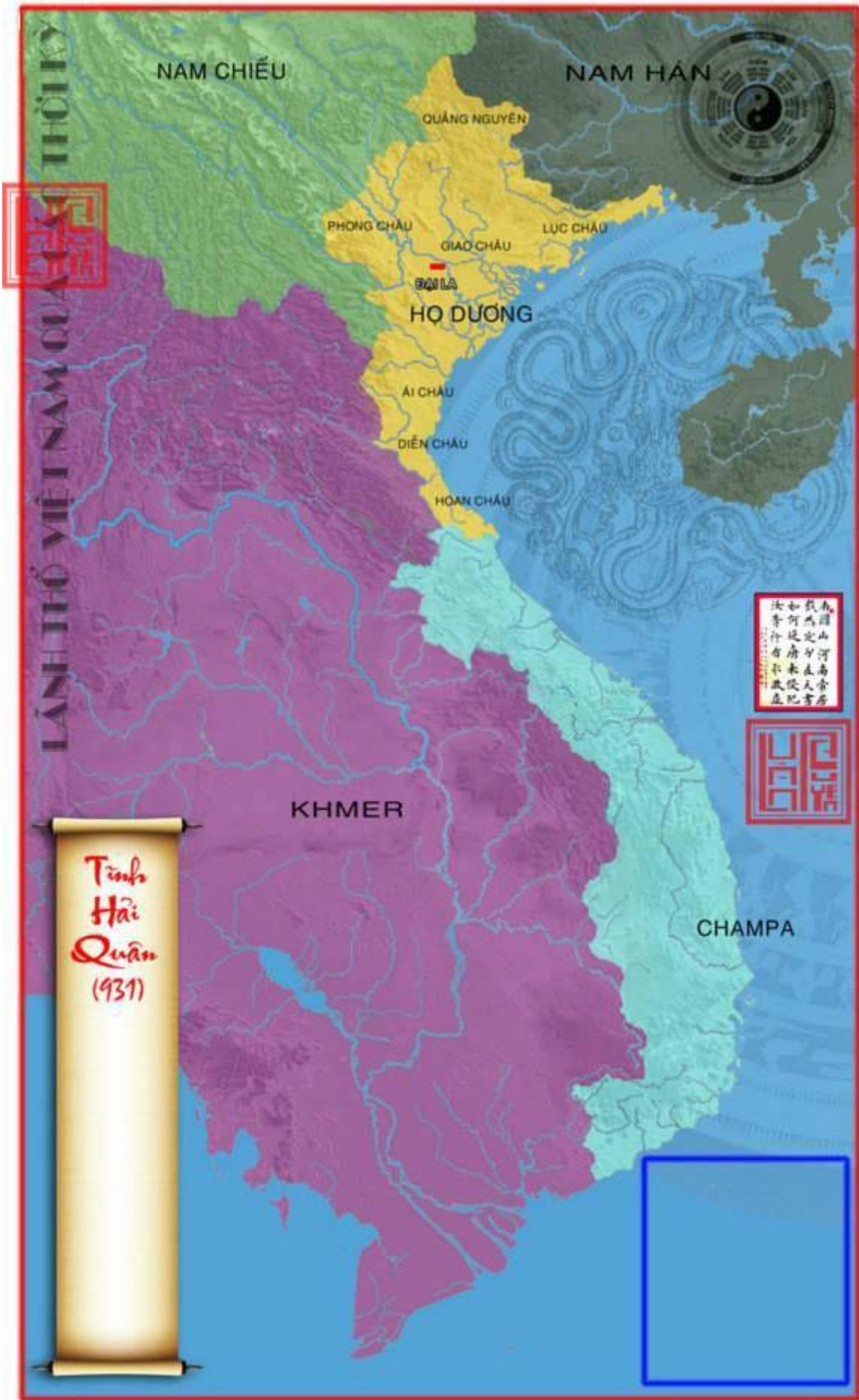
### **Bản đồ Việt Nam qua các thời kỳ lịch sử**



Năm 905



Năm 930



Năm 931



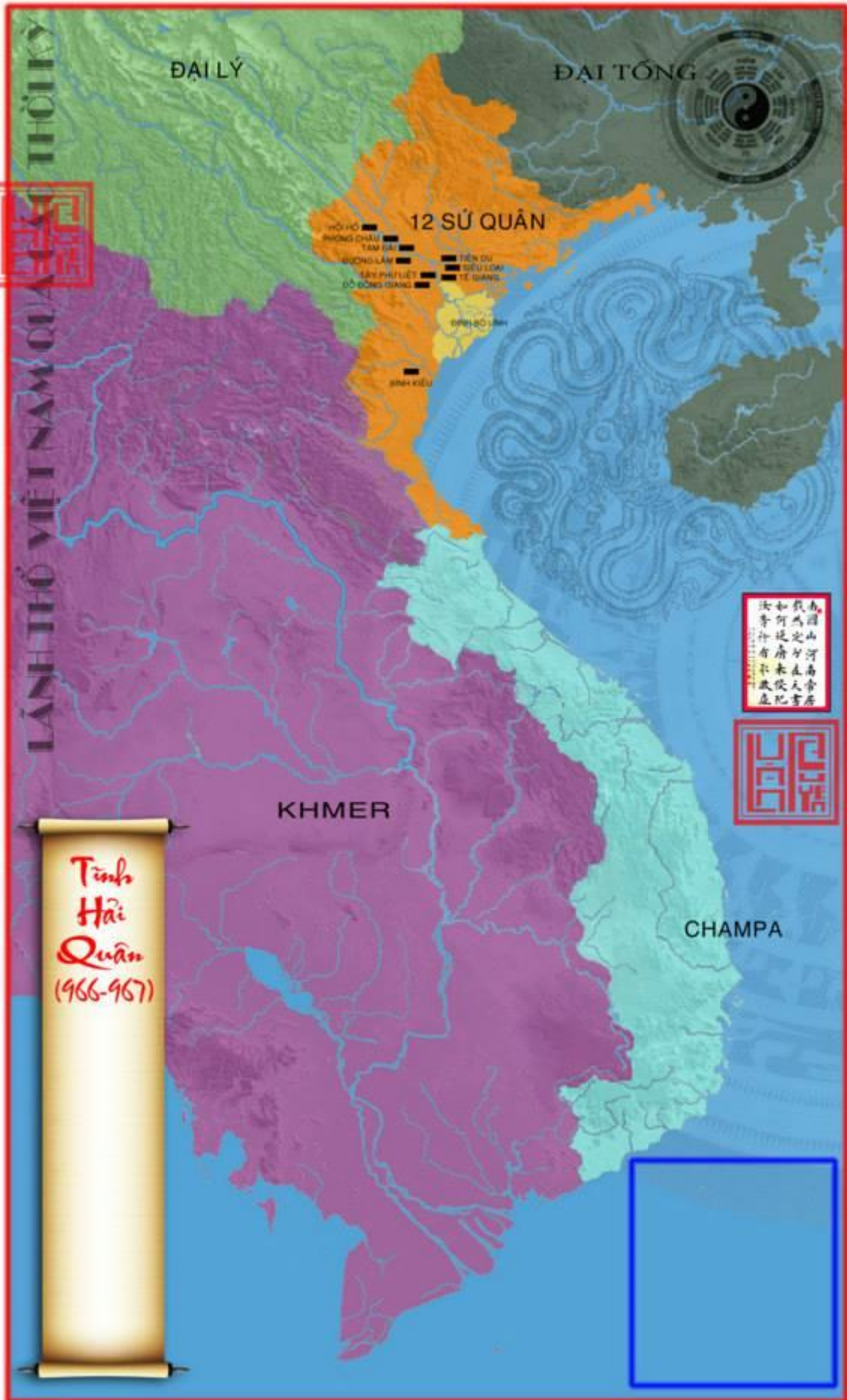
Năm 937



Năm 938

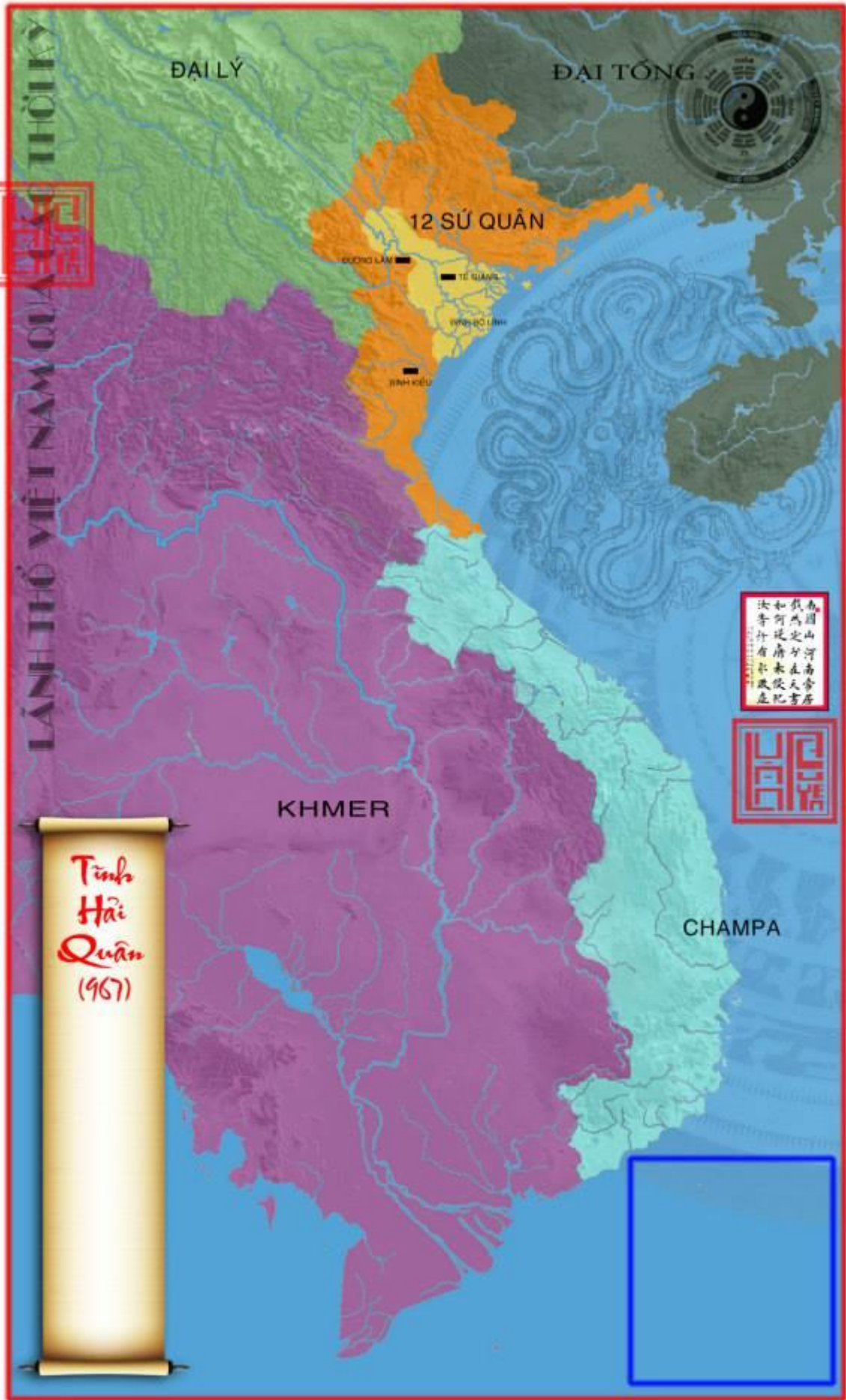


Năm 944



Năm 966 - 967





Năm 967



Năm 968



Năm 980



Năm 1010



Năm 1014



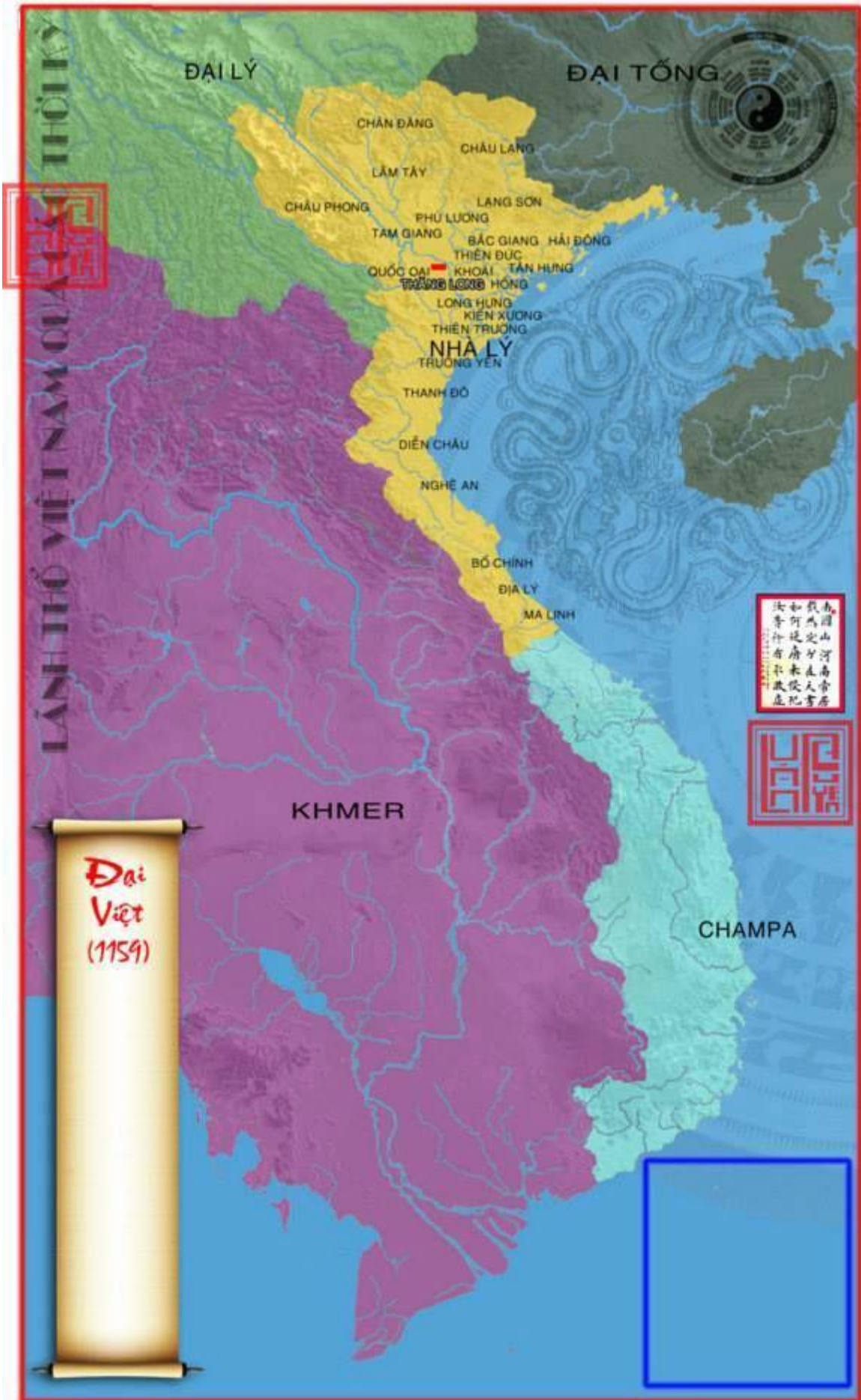
Năm 1048



Năm 1069

# **Bản đồ Việt Nam qua các thời kỳ lịch sử từ năm 1154 - 1611**





Năm 1154



Năm 1225



Năm 1306



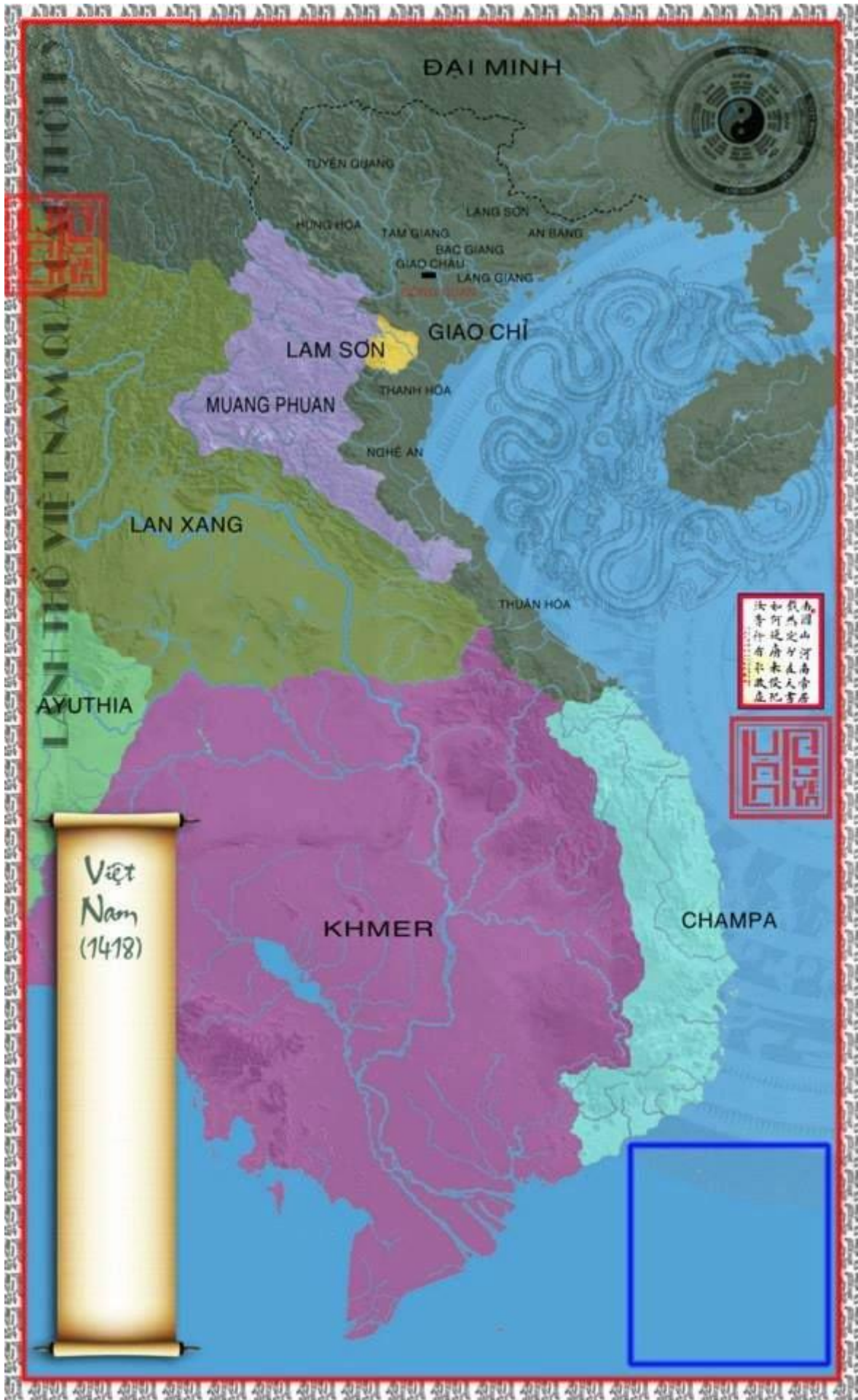
Năm 1400



Năm 1402



Năm 1407



Năm 1418



Năm 1425





Năm 1428



Năm 1471



Năm 1479



Năm 1540



Năm 1554



Năm 1569



Năm 1611

# **Bản đồ Việt Nam qua các thời kỳ lịch sử từ năm 1653 - 1853**





Năm 1653



Năm 1658



Năm 1679



Năm 1693



Năm 1708



Năm 1732



Năm 1739



Năm 1755





Năm 1757



Năm 1771



Năm 1773



Năm 1774



Năm 1788



Năm 1802



Năm 1832



Năm 1835